

PIANTA PIANO INTERRATO / GRUNDRISSE UNTERGESCHOSS - scala / Maßstab 1:50

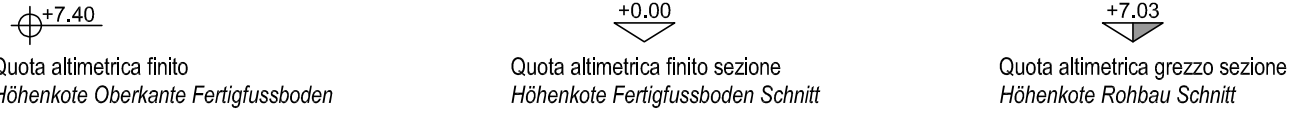
PIANO INTERRATO / GRUNDRISSE UNTERGESCHOSS

Superfici nette / Nutzfläche

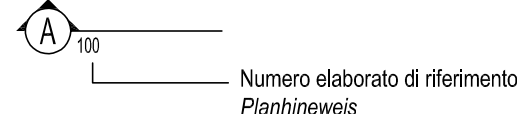
n°	Destinazione d'uso Raumprogramm	mq
1(-1)	Distributivo / Erschliessung	14,51
2(-1)	Distributivo / Erschliessung	28,05
3(-1)	Locale teleriscaldamento / Fernheizungsraum	8,91
4(-1)	Locale contatori / Zählerraum	4,35
5(-1)	Locale tecnico / Technikraum	18,24
6(-1)	Locale tecnico pompe / Technikraum Pumpen	17,99
7(-1)	Ripostiglio / Abstellkammer	4,66
8(-1)	Ripostiglio / Abstellkammer	4,51
9(-1)	Spogliatoio insegnanti / Umkleide Lehrpersonal	15,54
10(-1)	Archivio / Lagerraum- Archiv	15,70
11(-1)	Vuotatoio / Putzraum mit Ausguss	2,48
12(-1)	Vuotatoio / Putzraum mit Ausguss	5,32
13(-1)	Wc insegnanti / Wc Lehrpersonal	6,20
14(-1)	Spogliatoio addetti / Umkleide Angestellte	9,64
15(-1)	Wc addetti / Wc Angestellte	5,50
16(-1)	Wc addetti / Wc Angestellte	4,40
17(-1)	Spogliatoio addetti / Umkleide Angestellte	6,44
TOTALE / GESAMT		177,26

LEGENDA / LEGENDE

QUOTE ALTIMETRICHE / HÖHENKOTE OBERKANTE FERTIGFUSSBODEN



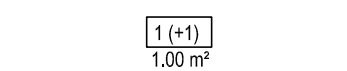
IDENTIFICAZIONE SEZIONE
IDENTIFIKATION SCHNITT



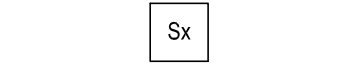
IDENTIFICAZIONE PROSPETTI
IDENTIFIKATION ANSICHT



NUMERAZIONE IDENTIFICATIVA LOCALI
LOKALE IDENTIFIKATIONSNUMMER



NUMERAZIONE IDENTIFICATIVA PACCHETTI ORIZZONTALI
IDENTIFIKATIONSNUMMERIERUNG AUFBAU AUSSENBODEN

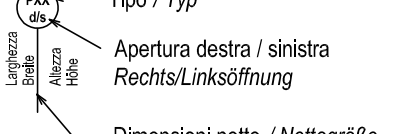


NUMERAZIONE IDENTIFICATIVA PACCHETTI VERTICALI
IDENTIFIKATIONSNUMMERIERUNG MAUERWERK IM AUSSENBEREICH




PER LA DESCRIZIONE DEI PACCHETTI ORIZZONTALI E VERTICALI VEDERE ELABORATO 119
DIE BESCHREIBUNG DER AUFBAU AUSSENBODEN UND MAUERWERK SEHE 119

NUMERAZIONE IDENTIFICATIVA DEI SERRAMENTI
INTERNI, ESTERNI E PORTE
IDENTIFIKATIONSNUMMERIERUNG AUSSENFENSTER,
INNENFENSTER UND TÜREN



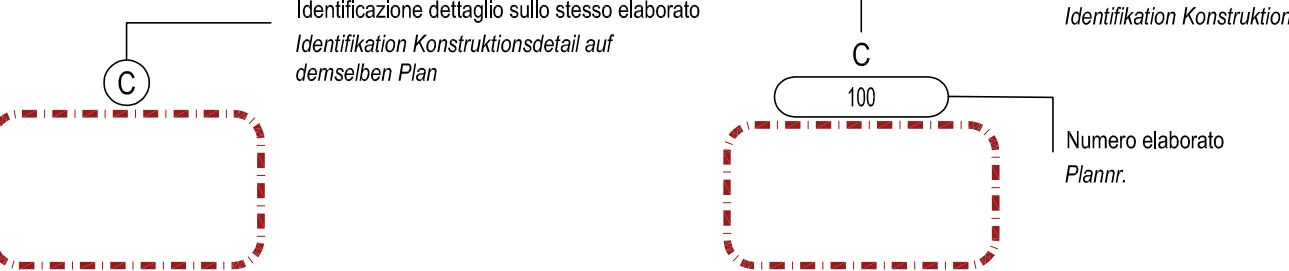
NUMERAZIONE IDENTIFICATIVA OPERE IN FERRO
IDENTIFIKATIONSNUMMERIERUNG EISENARBEITEN



altezza netta-lorda locale
lichte Raumhöhe - Raumhöhe

H netta locale (finito-finito)
lichte Höhe (Ausbau-Ausbau)
H lorda locale (grezzo-grezzo)
Raumhöhe (Rohbau-Rohbau)

IDENTIFICAZIONE DETTAGLIO
IDENTIFIKATION KONSTRUKTIONSDetail



- Ambito fondiario / confine lotto
Baubereich / Baugrenzlinie
- Limite max. edificabilità fuori terra
Oberirdische Maximale Baugrenze
- Limite aggetto fuori terra
Baurechtgrenze für Auskragungen außer Boden

QUOTA +0,00 di progetto = +245,12 s.l.m.
HÖHENKOTE PROJEKT +0,00 = +245,12 ü.N.N.

6.0 Ripartizione Lavori Pubblici
6.0 Abteilung öffentliche Arbeiten

6.6 Ufficio Edilizia Scolastica
6.6 Amt für Schulbau

PRATI DI GRIES PIANO DI ATTUAZIONE - Zona di espansione C2
GRIESER AUEN DURCHFÜHRUNGSPLAN - Erweiterungszone C2

PROGETTO DI UNA SCUOLA MATERNA IN VIALE DRUSO A BOLZANO
PROJEKT EINES KINDERGARTENS IN DRUSUSSTRAßE IN BOZEN

PROGETTAZIONE / PLANUNG:

Progettazione generale / Generalplanung:
Resp. Integratori tra le varie prestazioni specialistiche:
Verantwortlicher der Zusammenarbeit der Spezialplaner:
Arch. Antonio D'Alessandro

Coordinamento della sicurezza in fase di progetto:
Koordination der Sicherheitsaspekte während der Entwurfsphase:
Arch. Antonio D'Alessandro

Progettazione Strutturale:
Strukturiertes Design:
Ing. Edo Grubaidou

Progettazione Implant:
Planung der technischen Anlagen:
Arch. Antonio D'Alessandro
Arch. Giuseppe D. Caputo

Progettazione energetica CasaClima:
Energetische Planung KlimaHaus:
Arch. Antonio D'Alessandro
Arch. Giuseppe D. Caputo

Progettazione all'esterno interni ed esterni:
Planung der Außenanlagen:
Arch. Antonio D'Alessandro
Arch. Italia Iovino

Direttore d'Ufficio:
Amtsdirektor:
Ing. Donatella Botelli

Direttore di Ripartizione:
Amt. Direktor:
Arch. Sergio Berantei

Consulente per la geologia:
Berater für geologische Anlagen:
Responsabile del Servizio 5.3.1 Geologia
Verantwortlicher der Dienststelle 5.3.1 Geologischer Dienst
Dott. Geol. Mauro Platter

Consulente per la progettazione energetica e impianti:
Beratung fuer die energetische und Haustechnische Planung:
Ing. Claudio Scanavini

Gruppo di progettazione:
Planungsgruppe:
Arch. Italia Iovino; Arch. Federico Zamboni
Ing. Gianluca Gargem; Geom. Giuseppe Vetrano
Ing. Alvaro Bellomo

TITOLO ELABORATO:
Planhineinweis:
PROGETTO ARCHITETTONICO
Pianta piano interrato
ARCHITEKTONISCHER ENTWURF
Grundriss Untergeschoss

NOME NAME FILE: 102_INT_OA_E_P_102-1

REV.	ÜBERARB.	DATA / DATUM	DESCRIZIONE / BESCHREIBUNG	REDATTO / ERSTELLT	VERIFICATO / ÜBERPRÜFT
4					
3					
2					
1		09/12/2021	Aggiornamento e modifiche in recepimento osservazioni percorso di validazione Überarbeitung und Änderungen gemäss Prüfungsvorgang	FZA	ADA
0		29/10/2021	PRIMA EMISSIONE / ERSTE AUSGABE	FZA	ADA

Responsabile del procedimento
Verfahrensverantwortlicher

Responsabile di progetto
Projektverantwortlicher

Responsabile della progettazione generale
Verantwortlicher der Generalplanung

Progettista responsabile
Entwurfsverantwortlicher